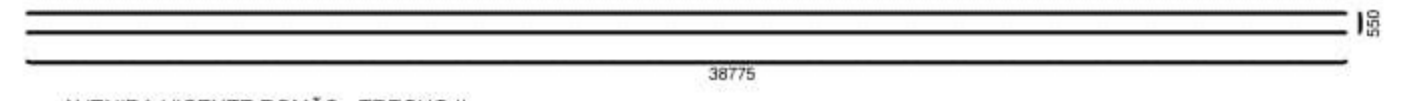



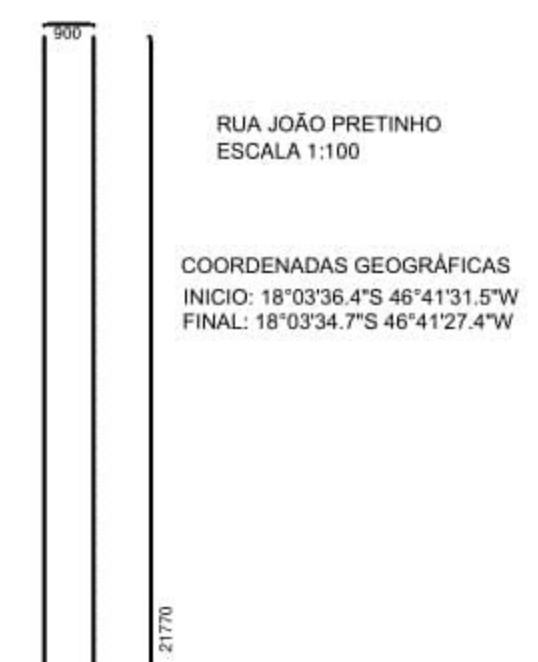
AVENIDA VICENTE ROMÃO - TRECHO I
 ESCALA 1:100
 COORDENADAS GEOGRÁFICAS
 INICIO: 18°03'32.5"S 46°41'28.2"W
 FINAL: 18°03'30.7"S 46°41'28.8"W




AVENIDA VICENTE ROMÃO - TRECHO II
 ESCALA 1:100
 COORDENADAS GEOGRÁFICAS
 INICIO: 18°03'32.5"S 46°41'28.2"W
 FINAL: 18°03'30.7"S 46°41'28.8"W




RUA JOSÉ LANDINHO
 ESCALA 1:100
 COORDENADAS GEOGRÁFICAS
 INICIO: 18°03'37.8"S 46°41'28.0"W
 FINAL: 18°03'31.2"S 46°41'30.7"W



RUA JOÃO PRETINHO
 ESCALA 1:100
 COORDENADAS GEOGRÁFICAS
 INICIO: 18°03'36.4"S 46°41'31.5"W
 FINAL: 18°03'34.7"S 46°41'27.4"W




RUA VIRGÍLIO CORREA
 ESCALA 1:100
 COORDENADAS GEOGRÁFICAS
 INICIO: 18°03'39.0"S 46°41'30.4"W
 FINAL: 18°03'36.4"S 46°41'31.5"W



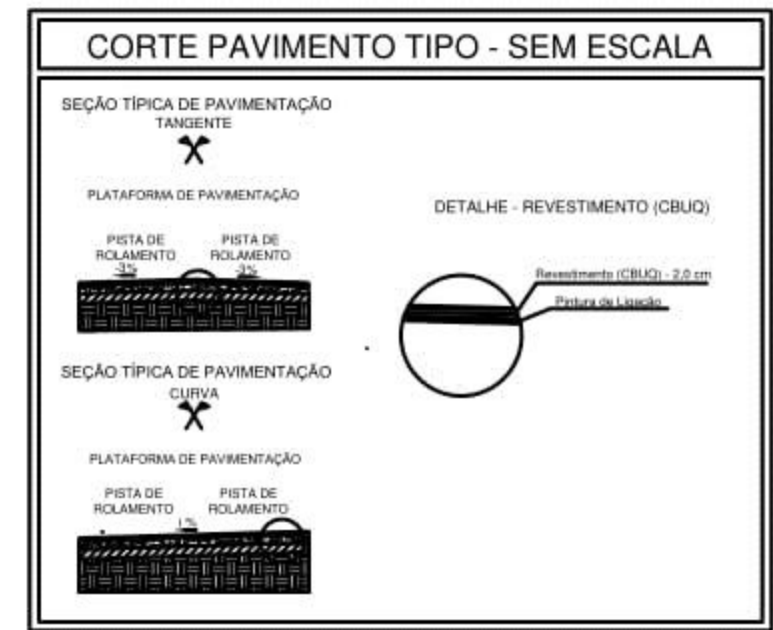
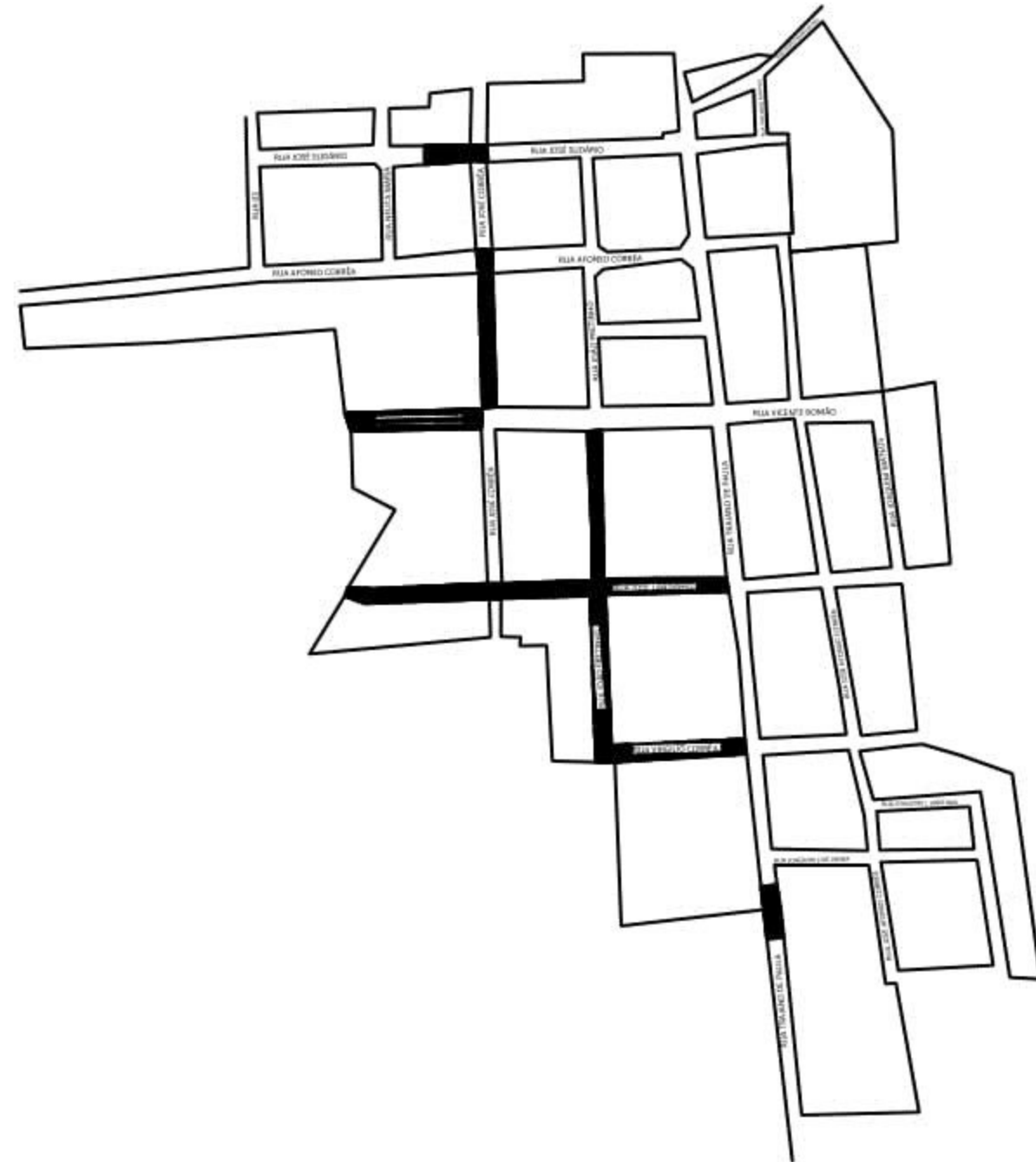
RUA JOSÉ SUDÁRIO
 ESCALA 1:100
 COORDENADAS GEOGRÁFICAS
 INICIO: 18°03'30.2"S 46°41'22.5"W
 FINAL: 18°03'29.0"S 46°41'23.0"W



RUA JOSÉ CORRÊA
 ESCALA 1:100
 COORDENADAS GEOGRÁFICAS
 INICIO: 18°03'30.2"S 46°41'22.5"W
 FINAL: 18°03'29.2"S 46°41'22.9"W



RUA TRAJANO DE PAULA
 ESCALA 1:100
 COORDENADAS GEOGRÁFICAS
 INICIO: 18°03'42.0"S 46°41'36.6"W
 FINAL: 18°03'42.4"S 46°41'37.7"W



Quadro de áreas	
AVENIDA VICENTE ROMÃO - TRECHO I	387,75 M²
AVENIDA VICENTE ROMÃO - TRECHO II	387,75 M²
RUA JOSÉ LANDINHO	1.875,60M²
RUA JOÃO PRETINHO	1.959,30M²
RUA VIRGÍLIO CORREA	871,41M²
RUA JOSÉ SUDÁRIO	513,11 M²
RUA JOSÉ CORRÊA	976,91 M²
RUA TRAJANO DE PAULA	378,28M²
TOTAL	7.350,11M²

PREFEITURA MUNICIPAL DE LAGAMAR

DESENHO: LETÍCIA P. DA CUNHA SILVA

PROJETO RECAPEAMENTO ASFÁLTICO

LOCAL DA OBRA: RUAS DO DISTRITO DE SÃO BRÁS DE MINAS

APROVAÇÃO: _____ PRANCHA: **01/01**

PROPRIETÁRIO: _____
 Prefeitura Municipal de Lagamar
 CNPJ: 18.192.260/0001-71

AUTOR DO PROJETO: _____
 Letícia Poliana da Cunha Silva
 Engenheira Civil CREA- 19.9661 D/MG